



CEEKL 2010

Tréninková mapa



Č.	Popis kontroly
1	
2	
3	
4	
5	
6	
7	
8	
9	
10	
11	
12	
13	
14	
15	

Jméno.

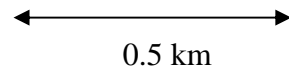
Příjmení:

Věk:

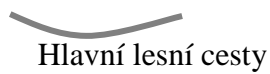
Čas v cíli :

Čas na startu :

Měřítko 1:12500 (1cm =125 m)




0.5 km



Hlavní lesní cesty



Turistické značené cesty



Silnice s možným provozem

Pořadí: